






















JELMAGYARÁZAT

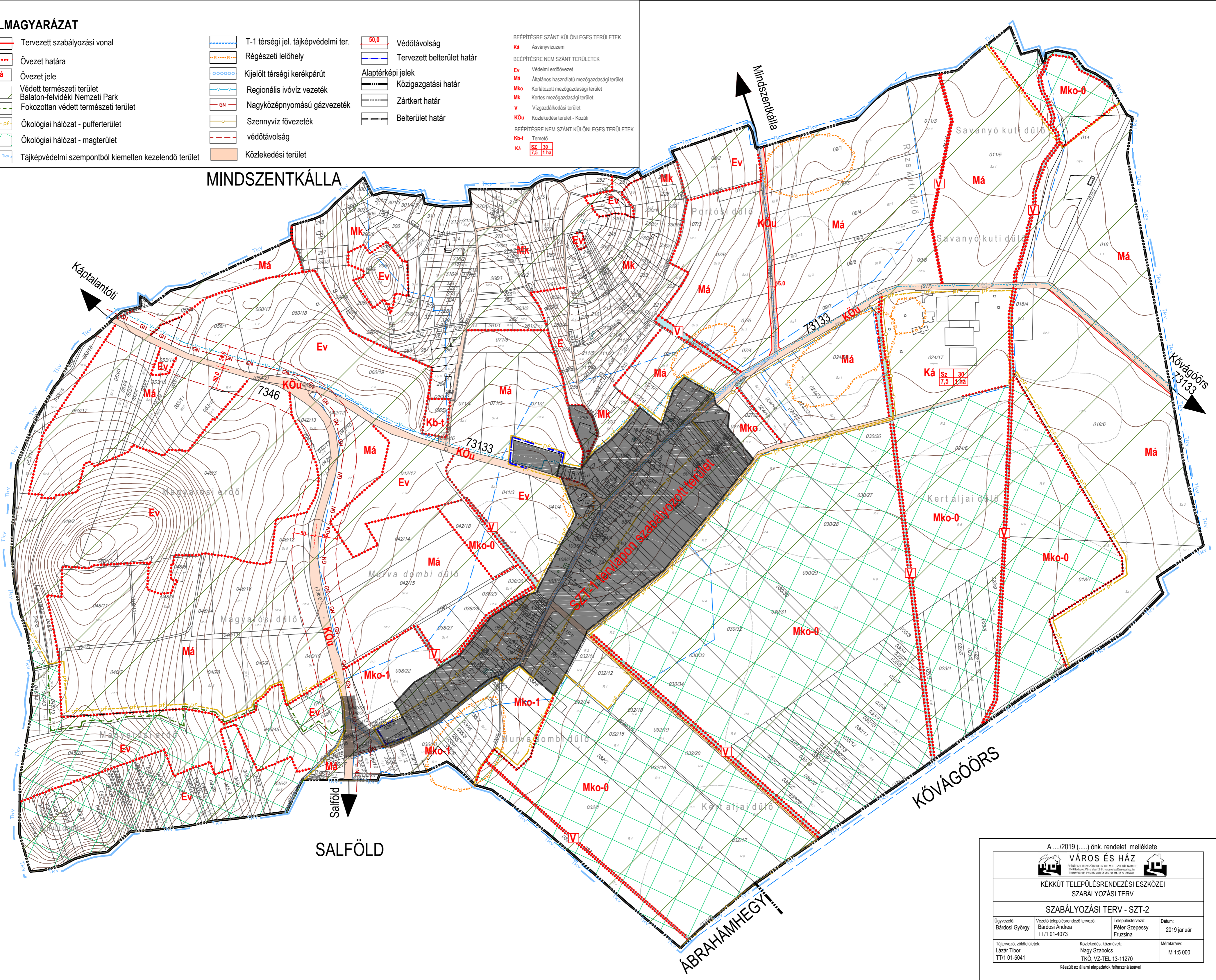
-  Tervezett szabályozási vonal
-  Övezet határa
-  Övezet jele
-  Védett természeti terület
Balaton-felvidéki Nemzeti Park
Fokozottan védett természeti terület
-  Ökológiai hálózat - pufferterület
-  Ökológiai hálózat - magterület
-  Tájképvédelmi szempontból kiemelten kezelendő terület
-  T-1 térségi jel. tájképvédelmi ter.
-  Régészeti lelőhely
-  Kijelölt térségi kerékpárút
-  Regionális ivóvíz vezeték
-  GN - Nagyközépnymású gázvezeték
-  Szennyvíz fővezeték
-  védőtávolság
-  Közlekedési terület
-  50,0 Védőtávolság
-  Tervezett belterület határ
-  Alaptérképi jelek
-  Közigazgatási határ
-  Zártkert határ
-  Belterület határ

- BEÉPÍTÉSRE SZÁNT KÜLÖNLEGES TERÜLETEK
- Ká** Ásványvízüzem
- BEÉPÍTÉSRE NEM SZÁNT TERÜLETEK
- Ev** Védelmi erdőövezet
 - Má** Általános használatú mezőgazdasági terület
 - Mko** Korlátozott mezőgazdasági terület
 - Mk** Kertes mezőgazdasági terület
 - V** Vizgazdálkodási terület
 - KÖu** Közlekedési terület - Közüti
- BEÉPÍTÉSRE NEM SZÁNT KÜLÖNLEGES TERÜLETEK
- Kb-t** Temető
 - Ká**

Sz	30
7,5	1 ha

MINDSZENTKÁLLA

KÁPTALANTÓTI



SALFÖLD

ÁBRAHÁMHEGY

KÖVÁGÓÖRS

A .../2019 (....) önk. rendelet melléklete			
			
VÁROS ÉS HÁZ			
KÉKKÚT TELEPÜLÉSSZABÁLYOZÁSI ESZKÖZEI			
SZABÁLYOZÁSI TERV			
SZABÁLYOZÁSI TERV - SZT-2			
Ügyvezető: Bárdosi György	Vezető településrendező tervező: Bárdosi Andrea TT/1 01-4073	Településtervező: Péter-Szepessy Fruzsina	Dátum: 2019 január
Tájévezető, zöldséftervező: Lázár Tibor TT/1 01-5041	Közlekedés, közművek: Nagy Szabolcs	Méretarány: TKÖ, VZ-TEL 13-11270	Méretarány: M 1:5 000
Készült az állami alapadatok felhasználásával			