

KÉKKÚT KÖZSÉG ÖNKORMÁNYZATA

GAZDASÁGI PROGRAMJA 2015-2019.



A település adottságai

1. A település földrajzi fekvése, bel- és külterületének leírása, természeti adottságai

1.1 A település földrajzi fekvése:

Kékkút község közigazgatásilag Veszprém megye, Tapolca járáshoz tartozó település.

Kékkút összterülete 3,68 km², lakosság száma 2014. január 1-i adatok alapján 95 fő. Népsűrűsége 25,8 fő/km².

Kékkút a Káli-medence észak-nyugati részén fekszik. Egy utcából és a környező dombokon levő pincékből áll. A település alapvetően két részre tagolódik. Az alsó nyugati részt „Kütyünek” hívják, míg a felső részt, ahol az orvosi rendelő az Önkormányzat, és a Bolt van „Központnak” nevezik a helybeliek.

A Káli-medence délnyugati részén fekvő Balaton-felvidéki Nemzeti Park Kékkútja őrzi évezredek óta elszigetelve a páratlan forrását.

A tömegközlekedést a helyközi autóbusz járatok biztosítják, amelyek viszonylag kis járatszámban vehetőek igénybe. Ennek pótlását és kiegészítését szolgálhatja a falugondnoki szolgálat, a falugondnoki busz igénybevételének lehetőségével, a településen élők számára biztosítva jogszabályi keretek között annak használatát.

1.2. A település bel- és külterületei a statisztikai adatok tükrében

Földrészlet statisztika fekvésenként							
fekvés	földrészletek száma	egyéb önálló épületek száma	egyéb önálló lakások száma	összes terület (m ²)	legkisebb földrészlet terület (m ²)	legnagyobb földrészlet terület (m ²)	átlagos földrészlet terület (m ²)
belterület	145	0	0	195046	15	5985	1345
külterület	260	0	0	3163473	12	279437	12167
zártkert	164	0	0	325649	33	15538	1986
ÖSSZESEN	569	0	0	3684168			

Földrészlet statisztika művelési áganként						
művelési ág	földrészletek száma	alrészletek száma	összes alrészlet terület (m ²)	legkisebb alrészlet terület (m ²)	legnagyobb alrészlet terület (m ²)	átlagos alrészlet terület (m ²)
erdő	44	44	453784	313	139115	10313
fásított terület	4	4	3932	133	1428	983
gyep (legelő)	22	22	150404	276	64352	6837
gyep (rét)	69	95	1019358	168	68048	10730



gyümölcsös	12	12	48796	309	31287	4066
kert	29	29	28153	440	1475	971
kivett	221	221	447998	15	70886	2027
szántó	146	173	1418004	12	113269	8197
szőlő	76	77	113739	398	4963	1477

Forrás: www.takamet.hu

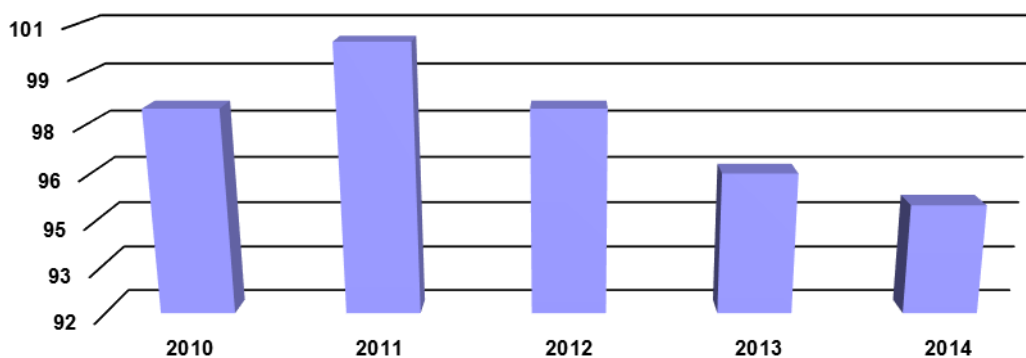
2. A település szociometriai és demográfiai leírása

A település első írásos említése 1333-1334-ből való. Az elmúlt századok során a népesség többször cserélődött, a békesség a törökök kiűzésével köszöntött be. Egy 1829-es összeírás szerint a településen 242 lakos volt, ők elsősorban földműveléssel, állattartással és kézműves mesterségekkel foglalkoztak. 1950-es évektől fejlődés jellemzi a települést. Ebben az időszakban indult a volánbusz járat, megépült a Művelődési ház, amiben könyvtár is működött. Bevezetik a telefont és megkapja a település az első nyilvános telefonfülkét, kialakul a villanyhálózat. 1990-es népszámlálás szerint Kékkúton 82 fő lakott.

Állandó lakosság száma

Év	Fő
2010	98
2011	100
2012	98
2013	96
2014	95

**Forrás:saját szerkesztés, 2015.
Kormányhivatal által közölt adatok alapján**



Kékkút településen az állandó lakosok adatait vizsgálva megállapíthatjuk, hogy az 1990-es népszámlálás adataihoz képest a vizsgált öt éves időszakban nőtt az állandó lakosok száma, a 2010-2014-es adatokat vizsgálva azonban folyamatos csökkenés tapasztalható.

Kékkút település korcsoportos adatai 2014. január 1.

Korcsoportok	0-14	0-18	19-62	63-x	összesen
Állandó lakosság (fő)	10	12	57	26	95

A 2014. évi adatokból számolt %-os megoszlás a korcsoportok között a következők szerint alakul az állandó lakosság viszonylatában : a 0-14 éves korcsoport 10,5 %-a, 0-18 éves korcsoport 12,6 %-a, a 19-62 éves korcsoport 60 %-a, 63 év és a feletti korcsoport 27,4%-a.

A korcsoportos összetételt vizsgálva jól látszik, hogy a 14 év alattiak aránya nagyon alacsony a lakosságon belül. Az idősebb korosztályok aránya a település népességén belül pedig nagyon magas. Ezek az adatok jól mutatják, hogy Kékkút lakosságát elöregedés jellemzi. A lakosság elöregedése természetesen országos jelenség, de az adatok azt mutatják, hogy Kékkút települést fokozottan érinti ez a folyamat.

Kékkút társadalmi helyzetét vizsgálva megállapíthatjuk, hogy az állandó lakosság folyamatosan csökken, az állandó lakosságon belül a korcsoportok megoszlása a település elöregedési folyamatát vetítik elő.

A településen egyre jellemzőbb a megüresedett ingatlanok nyaraló ingatlanok történő megvásárlása, mely nem az állandó letelepedést szolgálja.

3. A település gazdasági helyzete, intézményei, kulturális értékei

A településen található Káli-medence legnagyobb ipari termelő üzeme a Kékkúti Ásványvíz Zrt., mely egyike Magyarországra legrégebbi és legnagyobb ásványvíz palackozó és forgalmazó cégének. Az elmúlt években jelentős befektetésekkel új üzemet és palackozó technológiát fejlesztett ki. Ezen újítások hozzájárulnak előkelő piaci pozíciójának megtartásához és megerősítéséhez.



A település adottságaira való tekintettel az idegenforgalom bír jelentőséggel. A mezőgazdaság tekintetében az állattartás és a szőlőtermesztés. Az ezzel foglalkozó lakosság mára már kiöregedett, a fiatalabb generáció, akik tovább művelik a földeket, elköltöztek. A településen 10 fő egyéni vállalkozóból 2 főfoglalkozású, 4 mellékfoglalkozású, 4 pedig nyugdíjas. A településen 4 regisztrált östermelőt tartanak nyilván. Egyéb szálláshely szolgáltatással 3-an foglalkoznak.



A települési hulladék kezelése az Észak-Balaton Térség Regionális Települési Szilárdhulladék Kezelési Önkormányzati Társulásban való részvétellel történik. A feladatot, mint közszolgáltató az Észak-Balaton Hulladékkezelési Konzorcium látja el. A település belterülete csatornázott.

Kékkút önállóan intézményt nem tart fenn. A településgazdálkodási feladatokat az önkormányzat saját alkalmazottaival, valamint a közfoglalkoztatás rendszerén keresztül látja el. Fontos feladatokat lát el a szintén önkormányzat által fenntartott falugondnoki szolgálat. Az önkormányzat épületében a Közös Hivatal hetente kihelyezett ügyfélfogadást tart a település lakosainak önkormányzati és államigazgatási ügyeinek intézésére.

Az önkormányzat mint a Kővágóörs és Kékkút községek óvodai nevelést biztosító Intézményfenntartó Társulás tagja óvodát tart fenn Kővágóörs településen. Az általános iskolás korú gyermekek a településről Révfülöpre járnak iskolába, amely a településnek a kötelező felvételt biztosító alapfokú intézménye.

Az egészségügyi alapellátás keretében a háziorvosi ellátást a Kővágóörsi háziorvosi szolgálat, a fogorvosi ellátást a Révfülöpi székhellyel működő fogorvosi szolgálat látja el ellátási szerződés keretében. A védőnői feladatok a Köveskáli székhellyel működő védőnői szolgálat által szintén ellátási szerződés keretében kerülnek ellátásra.

Kékkút a Tapolca Környéki Önkormányzati Társulás Tagjaként a családsegítő és gyermekjóléti feladatokat a Balaton-felvidéki Szociális és Gyermekvédelmi Szolgálat útján látja el.

Kékkúton található a Dunántúl egyik legrégebbi parasztháza, a Tájház, ami műemléki védelem alatt áll. Szintén műemléki védelem alatt áll a római katolikus templom, a Fő u. 19. és 39. szám alatti lakóházak.



Pénzügyi lehetőségek, vagyoni helyzet

Az Önkormányzat utóbbi öt évre vonatkozó főbb költségvetési adatait ezer forintban a következő táblázat tartalmazza:

	2010 év	2011 év	2012 év	2013 év	2014 év
Költségvetés beételei és kiadásai					
Bevétel	130628	77882	88402	75308	60135
Kiadás	101135	82604	51346	54177	44485
Pénzkészlet 12.31-én	5490	768	12796	6673	15492
	Pénzm.30M				
	ingatlan ért.20M				
Bevételekből					
Közhatalmi bevételek (helyi adók)					
Építményadó	11513	11497	11483	11493	11515
Iparüzési adó	43697	43452	29037	14623	29640
Vállalkozók komm.adója	169	178	0	0	0
Idegenforgalmi adó	0	0	0	258	216
Gépjárműadó (40 %)	0	0	0	261	207
Pótlék, birság	3	15	60	38	101
Talajterhelési díj	0	0	0	0	31
	55382	55142	40580	26673	41710
Állami támogatások					
Normatív támogatások	9541	7416	7808	6909	5478
Adóságkonszolidációban részt nem vett település tám.					1500
Átengedett központi adók					
Szja 8 %-a	2118	2047	2007	0	0
Jövedelemkülönbség mérséklése	-4663	-5435	-5966	0	0



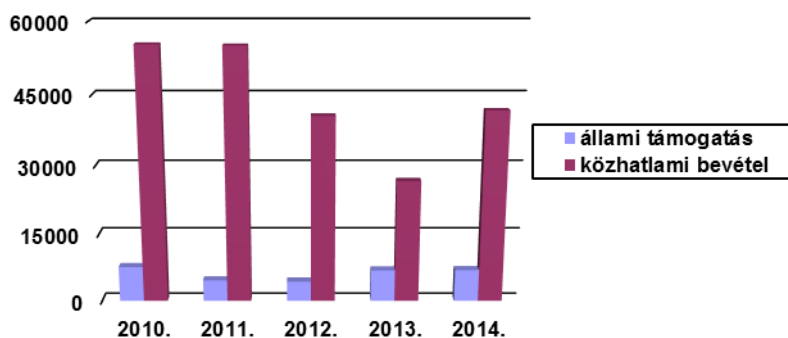
Gépjárműadó	679	608	526	0	0
	7675	4636	4375	6909	6978
Felhalmozási bevételek					
Koncessziós díj	444	663	331	483	0
Tárgyi eszközök értékesítése	20169	0	0	0	0
Hitelek alakulása					
Működési hitel	0	2079	4279	0	0
Vagyoni helyzet (nettó érték)					
Immateriális javak	42	29	15	2	0
Tárgyi eszközök	202411	200031	211065	210403	212193
Üzemeltetésre átadott eszközök	107461	103642	99823	96004	92185
Befektett pénzügyi eszközök	0	10	10	10	10
	309914	303712	310913	306419	304388
Vagyon szerkezete (bruttó érték)					
Forgalom képtelen	103551	108532	110107	113467	121194
Korlátozottan forgalom képes	264165	264448	238247	242929	242929
Forgalom képes	21852	26201	26201	26213	26213
	389568	399181	374555	382609	390336
Felhalmozási kiadások	23849	6910	2162	5239	11463



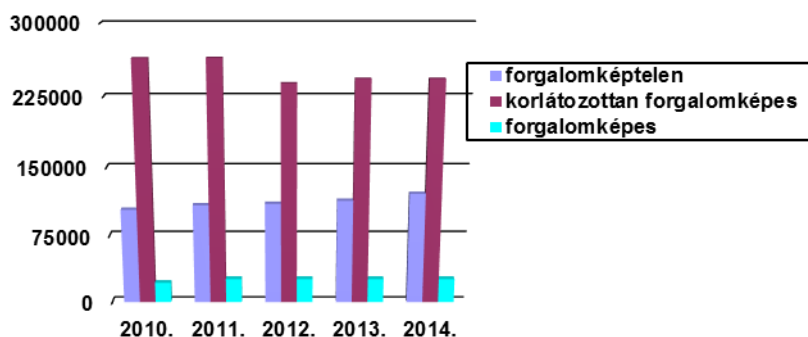
Az Önkormányzat lakosságszámához viszonyítva jelentős iparüzési adó bevételének köszönheti stabil gazdasági helyzetét, és azt, hogy beruházásra, felújításra jelentős forrásokat tud fordítani.

Az előző öt év bevételi főösszegeit áttekintve ugyanakkor látszik, hogy az egyre csökken, ami kellő óvatosságra és megfontoltságra kell, hogy intse a Képviselő-testületet.

A bevételek vonatkozásában a két fő bevételi forrást: állami támogatások (beleértve az átengedett központi adókat is) – közhatalmi bevételek – összehasonlítva látható a közhatalmi bevételek jóval nagyobb aránya:



A vagyon szerkezetét áttekintve látható, hogy a forgalomképtelen és korlátozottan forgalomképes vagyon a meghatározó arányú a forgalomképeshez képest.



Jövőkép, megvalósítandó elképzelések, fejlesztési tervek

- Belterületen és külterületen csapadék víz elvezető árkok kiépítése és felújítása
- Belterületi és mezőgazdasági utak felújítása és szilárd burkolattal való ellátása belterületen csapadékvíz elvezető árkok burkolása további parkoló helyek kialakítása.
- Temető parkosítása, temető-kateszter, temető világítás, járdák építése.
- Templom külső festés, templomkert járda építés padok kihelyezése ,növények ültetése
- Önkormányzat épület külső belső festés technikai eszközök folyamatos fejlesztése
- Bolt épület külső belső festése, kémények javítása, elő tető kialakítása, mozgáskorlátozott bejárat kialakítása.



- Belterületen előregedett és veszélyes fák kivágása és pótlása, virágládák átfestése és növényekkel való beültetése.
- Játszótér tereprendezés, játszótéri eszközök karbantartása festése.
- Weblap folyamatos frissítés, kültéri térképhely kialakítás térképek kihelyezése.

A gazdasági programot Kékkút Község Önkormányzata Képviselő-testülete 16/2015. (IV. 01.) határozatával fogadta el.

Kékkút, 2015. április 1.

Pék László
polgármester

